PERFIL 1

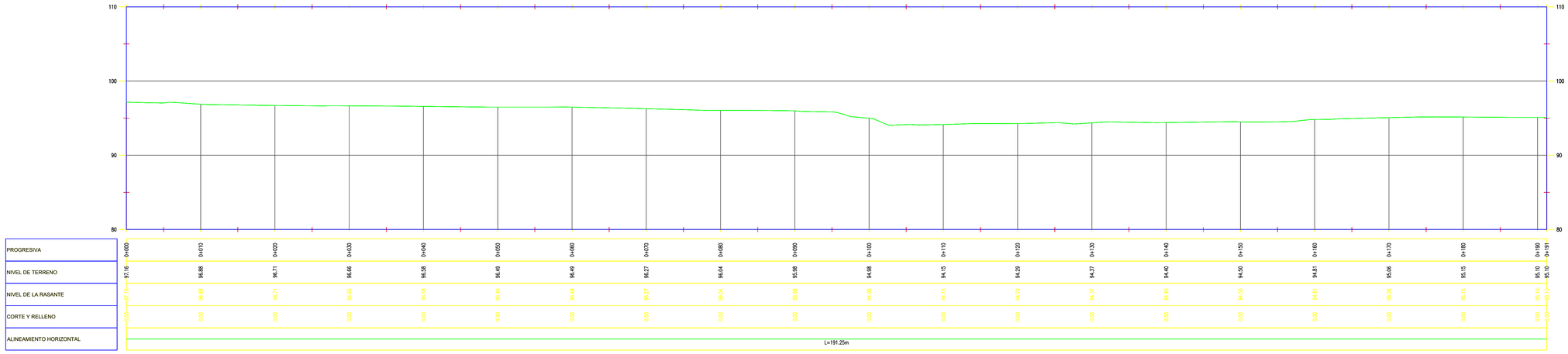

PV – (1)
ESCALA 1:250

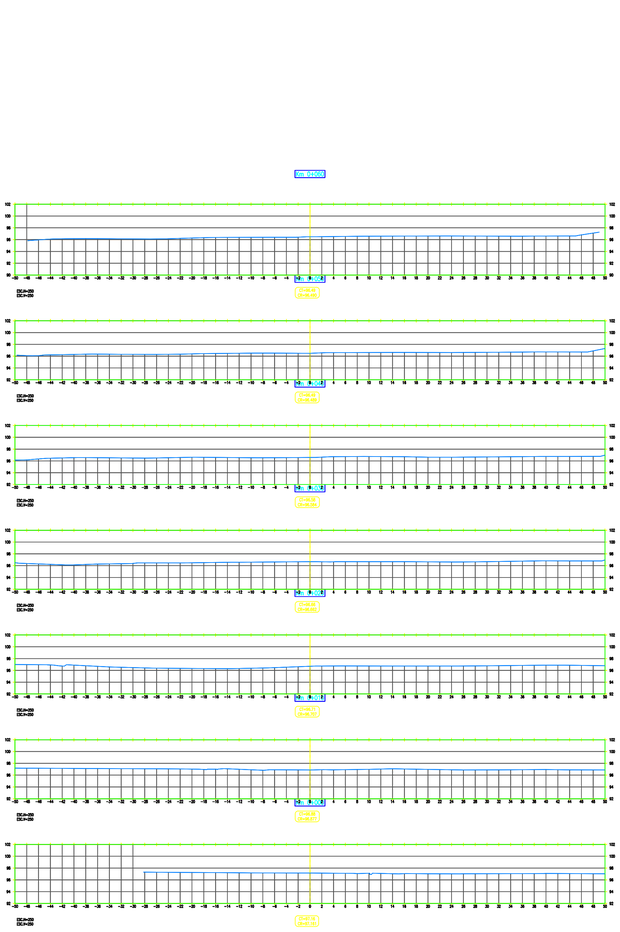

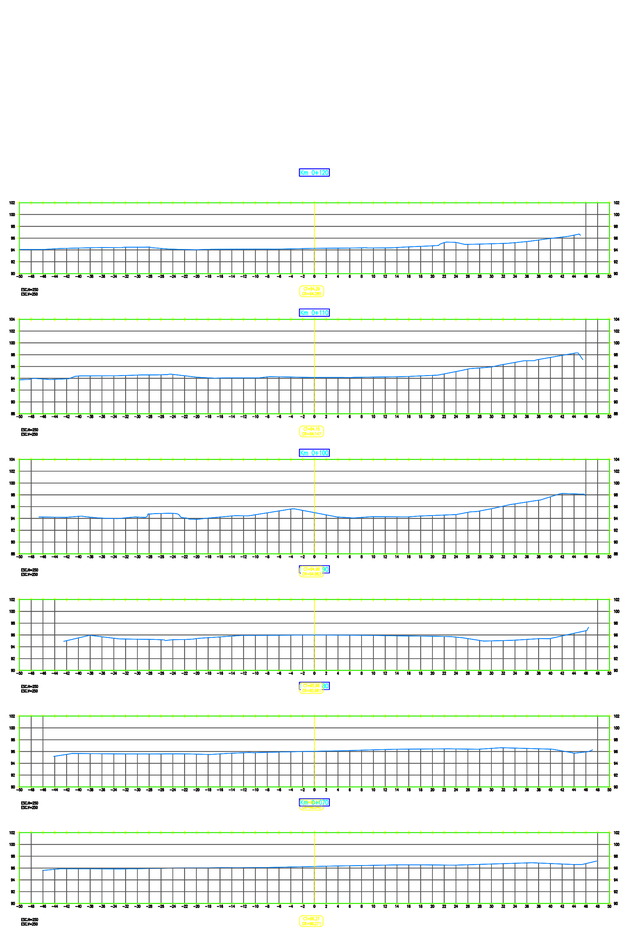



REPÚBLICA DE COLOMBIA
DEPARTAMENTO DE CESAR
MUNICIPIO DE SAN MARTIN
PREDIO PETAR

INFORMACIÓN DEL PREDIO

LOCALIZACION:



PROYECCIÓN CARTOGRÁFICA

SISTEMA DE COORDENADAS:	MAGNA Colombia Bogota
PROYECCIÓN:	Transversa de Mercator
DATUM:	MAGNA
FALSO ESTE:	1'000.000
FALSO NORTE:	1'000.000
ESCALA:	1.00
LONGITUD:	-74.0775
LATITUD:	4.5962
UNIDAD:	Metros

ESCALA GRÁFICA Y NORTE GEOGRÁFICO

ESCALA 1:250

REALIZO :

FELIPE ANDRES CASTRO RONDON
TOPOGRAFO
LP : 01-10896